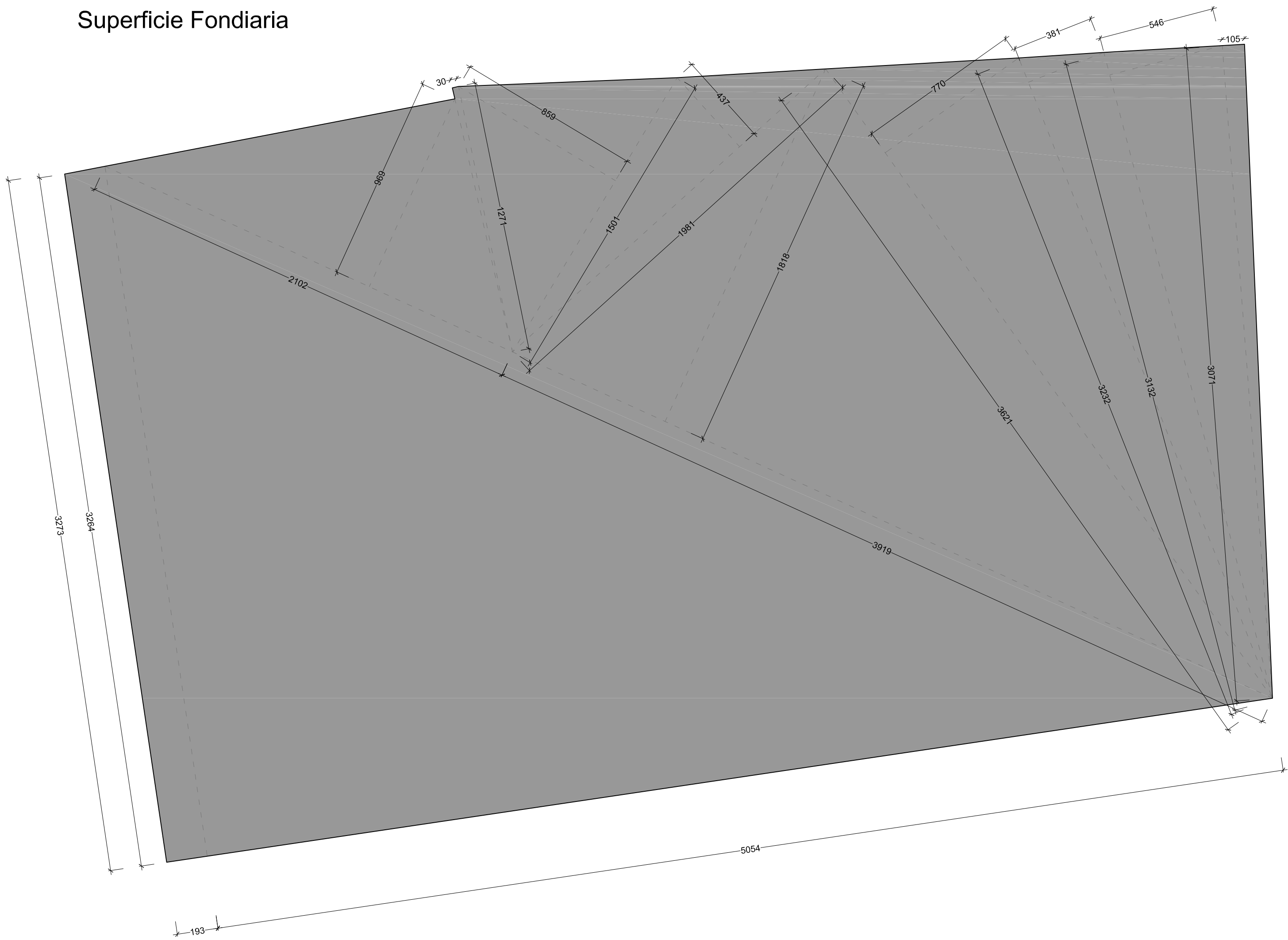


Superficie Fondiaria



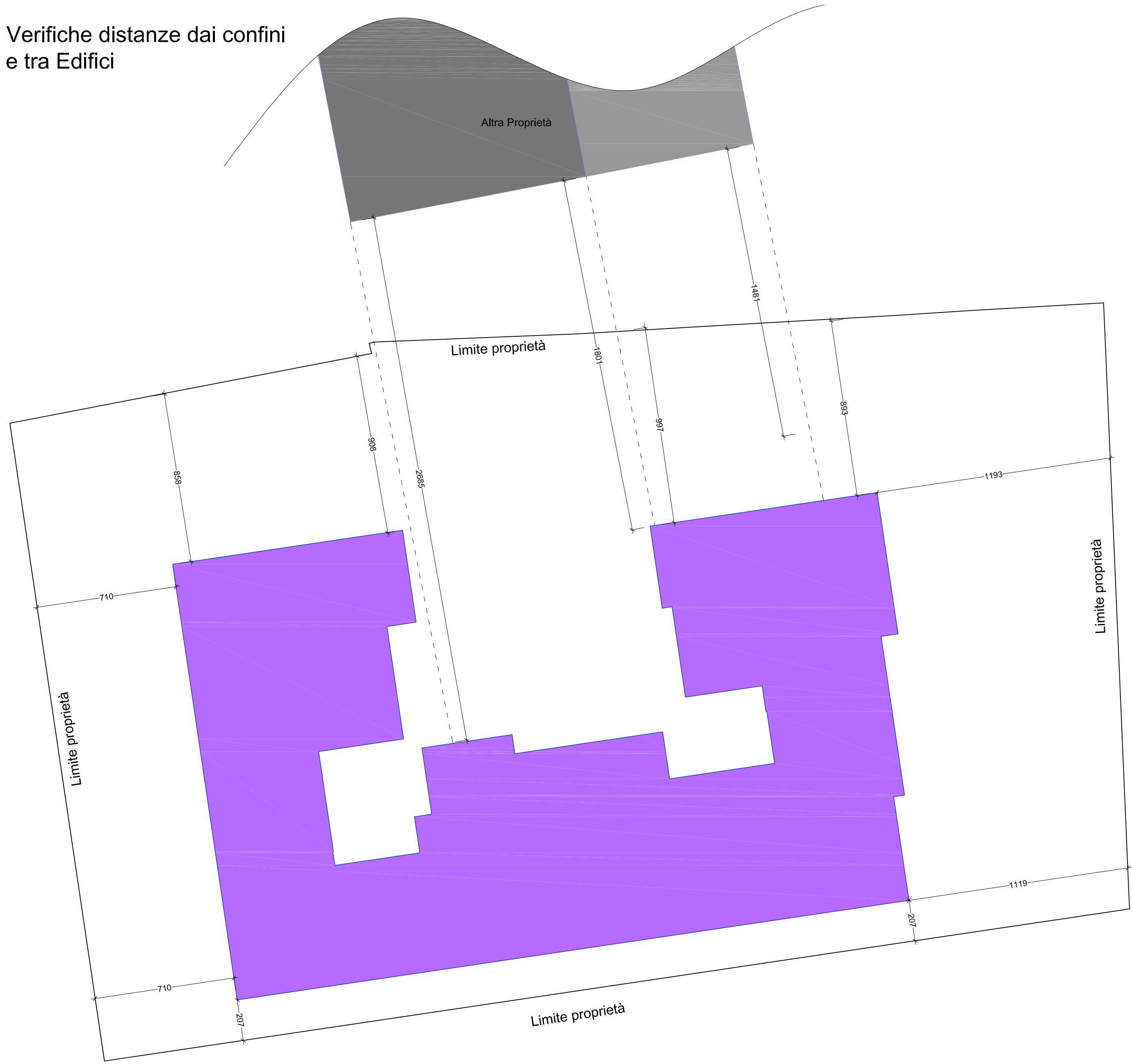
Impronta edificio ed aree scoperte



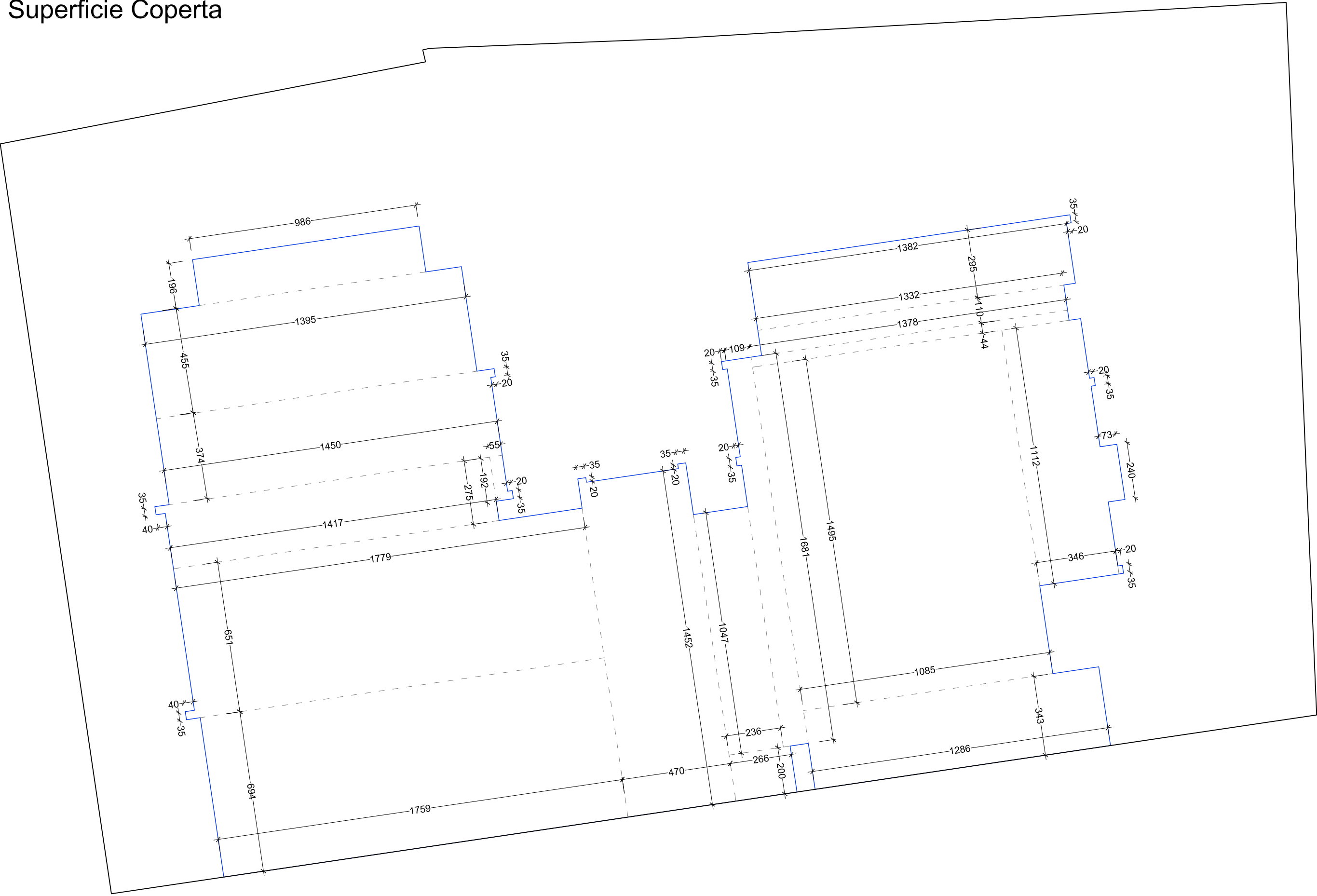
Superficie fondiaria lotto via Kennedy
Individuazione area su rilievo topografico strumentale



Verifiche distanze dai confini
e tra Edifici



Superficie Coperta



LEGENDA

- Edificio in progetto
- Superficie coperta
- Rampa di accesso al box
- Edificio confinante



P.I.I. BRUGHERIO PIANO DEL CENTRO
AMBITO DI TRASFORMAZIONE AT-02A

PROGETTO PER STIPULA CONVENZIONE

Soggetto Attuatore:	P.S.T. s.r.l. Via A. Mapelli, 11/A - 20900 Monza (MB)	
Coordinamento generale:	ALPINA S.p.a. Via Ripamonti, 2 - 20136 MILANO (MI)	
Progetto Paesaggistico:	STUDIO ARCHITETTO FLORA VALLONE Via Casentino, 10 - 20159 MILANO (MI) Tel. +39 02 6686185 - Fax. +39 02 3346048245 E-mail: vallone.flora@tiscali.it	
Progetto Urbanistico:	ARCOLINEA STUDIO ASSOCIATO Viale Affari, 14 - 20161 MILANO (MI) Tel. +39 02 36753835 - Fax. +39 02 36753835 E-mail: arcolinea@gmail.com - www.arcolinea.it	Architetto Alberto Vezzoli Iscritto all'Ordine degli Architetti della Provincia di Milano n. 6983
Progetto Infrastrutturale e strutturale:	ALPINA S.p.a. Via Ripamonti, 2 - 20136 MILANO (MI) Tel. +39 02 58305010 - Fax. +39 02 58307388 E-mail: info@alpina-spa.it - www.alpina-spa.it	
Progetto Illuminotecnico:	STUDIO ELETTROTECNICO ARDIZZONE Via G. Sora, 10 - 24020 FIORANO AL SERIO (BG) Tel. +39 035 711020 - Fax. +39 035 738703 E-mail: info@studioardizzone.it	
Progetto Anticendio:	BIESSE IMPIANTI s.r.l. Via Dante, 3 - 20016 PERO (MI) Tel. +39 02 36509318 - Fax. +39 02 36509713 E-Mail: info@biesseimpianti.com	

N° Elaborato	Titolo	Scala
PK-02 00.00	VERIFICHE URBANISTICHE - Comparto AT-02A/C2 Superficie Fondiaria (Sf) Superficie Permeabile (Sp) Superficie di Copertura (Sc) - Verifica distanze	1:200
Revisione	N° Descrizione	Data
0	Prima emissione	12.12.2016
1	Seconda emissione	13.03.2017
2	Terza emissione	24.05.2017
3		
4		
5		

Redazione Elaborato:		
REDATTO	CONTROLLATO	APPROVATO

Il presente documento non potrà essere copiato, riprodotto o altrimenti pubblicato, in tutto o in parte, senza il consenso scritto del proprietario. Ogni utilizzo non autorizzato sarà perseguito a norma di legge.

VERIFICHE URBANISTICHE ANALITICHE

Calcolo analitico superficie fondiaria

32,73 x 50,54/2	= mq	827,09
21,02 x 9,69/2	= mq	101,84
12,71 x 0,30/2	= mq	1,91
15,01 x 8,59/2	= mq	64,47
19,81 x 4,37/2	= mq	43,28
39,19 x 18,18/2	= mq	356,24
36,21 x 7,70/2	= mq	139,41
32,32 x 3,81/2	= mq	61,57
31,32 x 5,46/2	= mq	85,50
30,71 x 1,05/2	= mq	16,12
(32,64 + 32,73) x 1,93/2	= mq	63,08
Totale	= mq	1.760,51

Calcolo superficie coperta

9,86 x 1,96	= mq	19,33
13,95 x 4,55	= mq	63,47
14,50 x 3,74	= mq	54,23
14,17 x 2,75	= mq	38,97
0,55 x 1,92	= mq	1,05
6,94 x 17,59	= mq	122,07
6,51 x 17,79	= mq	115,81
4,70 x 14,52	= mq	68,24
2,66 x 2,00	= mq	5,32
2,36 x 10,47	= mq	24,71
1,09 x 16,81	= mq	18,32
14,95 x 10,85	= mq	162,21
12,86 x 3,43	= mq	44,11
11,12 x 3,46	= mq	38,46
0,73 x 2,40	= mq	1,75
13,78 x 0,44	= mq	6,06
13,32 x 1,10	= mq	14,65
13,82 x 2,95	= mq	40,77
0,35 x 0,20 x 9	= mq	0,63
0,35 x 0,40 x 2	= mq	0,28
Totale	= mq	840,47

Verifiche urbanistiche

Superficie coperta max ann. 50% di Sf
Superficie fondiaria mq 1.760,51
mq 1.760,51 x 50% = mq 880,25
Superficie coperta mq 840,47
880,25 > 840,47 ok

IL PRESENTE PROGETTO COSTITUISCE
PROGETTO PRELIMINARE SUSCETTIBILE
DI MODIFICHE IN SEDE DI RICHIESTA DI
TITOLO ABILITATIVO A MIGLIOR DEFINIZIONE
DEI TAGLI DELLE SINGOLE UNITA'