

AGGIORNAMENTI:

data	oggetto	dis.	contr.

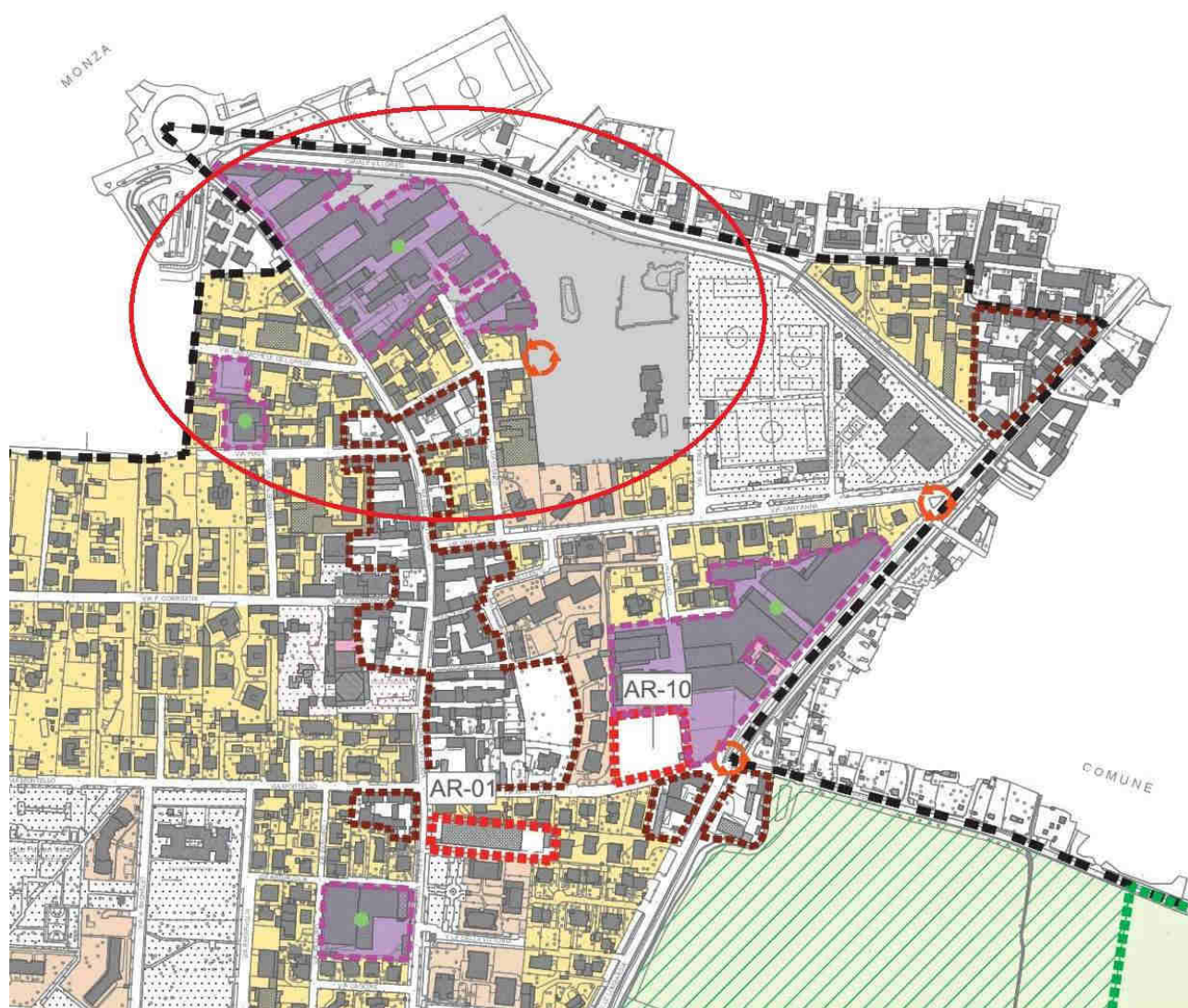
committente	progettisti	calcolatore c.a.	direttore lavori	costruttore
OGGETTO			ordinativo  <div>2</div>	sostituisce
PROGRAMMA INTEGRATO D' INTERVENTO SAN DAMIANO				sostituito da
VARIANTE AL P.I.I. APPROVATO				
ESTRATTI DI P.G.T. E P.T.C.P.				
scale 1:5000:25000:30000:40000		mq. ==	dis. A.B.	contr. R.G.

ASSOSTUDIOs.r.l.    ARCHITETTURA INGEGNERIA URBANISTICA

20900 - MONZA - C.SO MILANO 45    039389753 (r.a.)

E.mail: assostudio@assostudiosrl.it    039324251 (fax)

prot. EDM	n° 228	progr. 56967	data 06.07.2017
-----------	--------	--------------	-----------------



## LEGENDA



Nuclei di antica formazione ed edifici storici isolati



Ambiti urbani per insediamenti residenziali consolidati



Ambiti urbani per insediamenti residenziali ad assetto modificabile



Ambiti con piani attuativi vigenti



Ambito disciplinato dalle Delibere di C.C. n. 12 / 2009 e n. 52 / 2009 e dall'art. 22.b delle NTA del PDR



Ambiti soggetti a riqualificazione - AR



Ambiti soggetti a rigenerazione urbana - ARU




Ambiti urbani per insediamenti commerciali - ricettivi



Ambiti urbani per insediamenti produttivi - direzionali



Ambiti urbani per insediamenti produttivi - direzionali disciplinati dal comma 10 dell'art. 22 delle NTA



Aree a servizi pubblici o servizi privati ad uso pubblico esistenti



Aree a servizi pubblici di progetto disciplinate dalle relative schede attuative



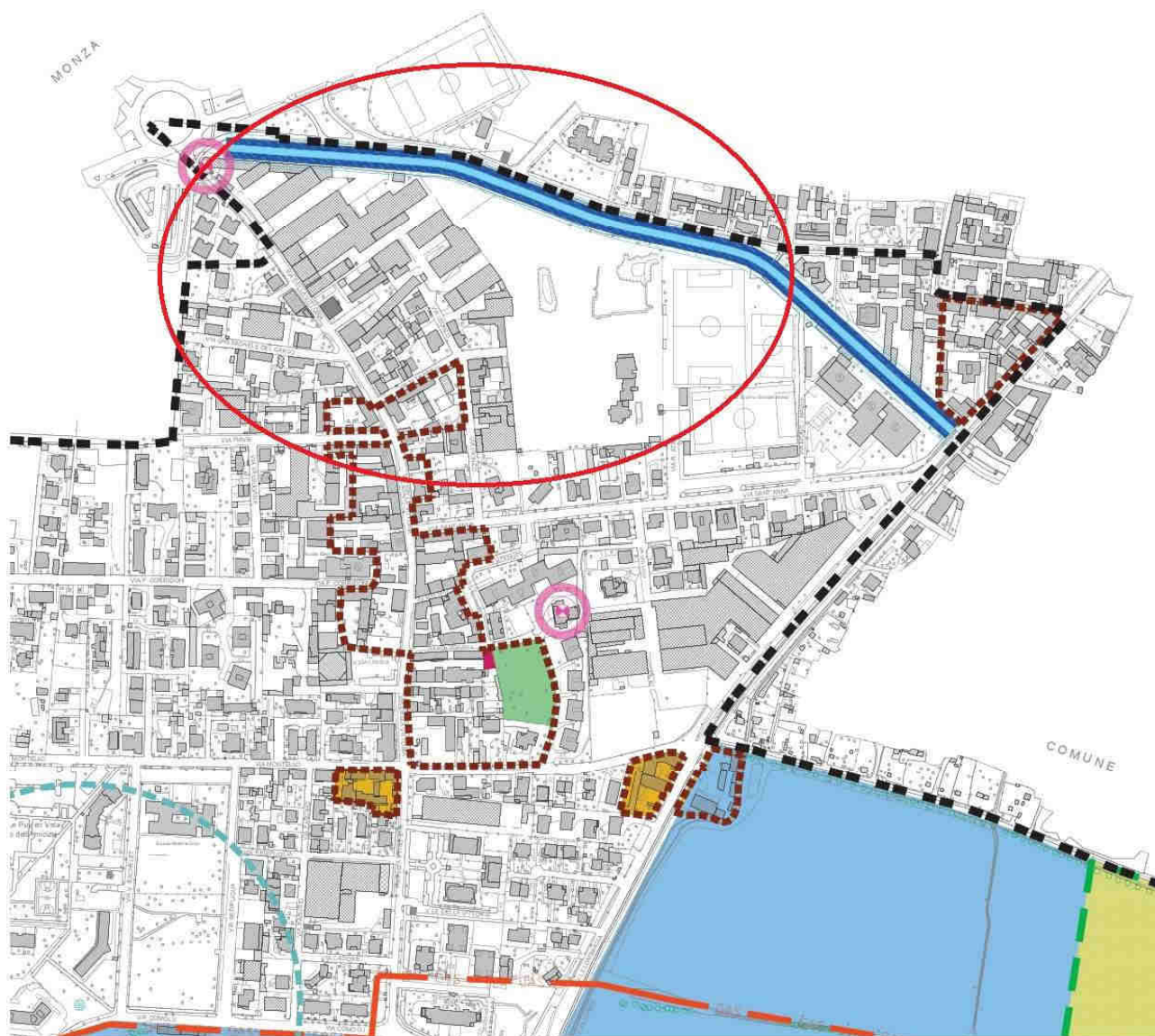
Stazioni di servizio e rifornimento carburanti



Aree rurali di rilevanza ecologica



**PGT VIGENTE COMUNE DI BRUGHERIO (approvato con del C.C n. 52 del 09/06/2016)**  
**STRALCIO: ESTRATTO TAV. DP-02 VINCOLI ED EMERGENZE PAESAGGISTICHE**  
**Scala 1: 5000**



## **LEGENDA**

### **VINCOLI DI INTERESSE CULTURALE E PAESAGGISTICO**

	Manufatti di architettura civile non residenziale di pregio (art. 10 e art. 136 del D.Lgs. n. 42 del 2004)
	Manufatti di architettura civile residenziale di pregio (art. 10 e art. 136 del D.Lgs. n. 42 del 2004 e art. 15 delle NTA del P.T.C.P. MB)
	Manufatti ed architetture della produzione industriale (art. 20 delle NTA del P.T.C.P. MB)
	Beni di proprietà comunale o di altri Enti Pubblici la cui esecuzione risale ad oltre 70 anni (art. 10 del D.Lgs. n. 42 del 2004)
	Colonna votiva di proprietà comunale o di altri Enti Pubblici la cui esecuzione risale ad oltre 70 anni (art. 10 del D.Lgs. n. 42 del 2004)
	Architettura religiosa (art. 9 del D.Lgs. n. 42 del 2004)
	Giardini e Parchi Storici (art. 10 e 136 del D.Lgs. n. 42 del 2004)
	Filari di alberi e siepi (L.n. 10 del 2013 - art. 25 delle NTA del P.T.C.P. MB)
	Alberi di interesse monumentale (L. n. 10 del 2013 - art.25 delle NTA del P.T.C.P. MB)
	Aree e/o edificio vincolato (art. 10 e 13 del D.Lgs. n. 42 del 2004)
	P.L.I.S. Media Valle del Lambro - Rete di ricomposizione paesaggistica (art. 31 delle N.T.A. del P.T.C.P. MB)
	P.L.I.S. Est delle Cave - Rete di ricomposizione paesaggistica (art. 31 delle N.T.A. del P.T.C.P. MB)
	Ambiti destinati all'attività agricola di interesse strategico (art. 6 delle N.T.A. del P.T.C.P. MB)
	Ambiti di interesse provinciale (art. 34 delle NTA del P.T.C.P. MB)
	Sistema delle acque superficiali - Corsi d'acqua e fontanili - (art. 142 del D.Lgs. n. 42 del 2004 e art. 10 delle NTA del P.T.C.P. MB)
	Fascia di rispetto fluviale (art. 142 del D. Lgs. n. 42 del 2004)

## LEGENDA parte 2 TAV. DP – 02 - VINCOLI ED EMERGENZE PAESAGGISTICHE

### VINCOLI URBANISTICI



Area a vincolo idrogeologico (R.D. n. 3267 del 1923 - art. 44 della L.R. 31 del 2008)



Fascia di rispetto dei fontanili (R.D. n. 523 del 1904 - art. 41 del D. Lgs. n. 152 del 1999)



Idrografia artificiale - Canale Villoresi (art. 24 delle NTA del P.T.C.P. MB)

Assetto idrogeologico (art. 8 delle NTA del P.T.C.P. MB - Decreto Autorità di Bacino del fiume Po L. 18 maggio 1989, n. 183, art. 17, comma 6-ter)

Articolazione in fasce degli alvei fluviali:



Limite tra la Fascia A e la Fascia B del PAI



Limite tra la Fascia B e la Fascia C del PAI



Limite di progetto tra la Fascia B e la Fascia C del PAI



Limite esterno della Fascia C del PAI



Limite di inedificabilità pozzo d'acqua pubblico (art. 94 del D. Lgs. n. 152 del 2006)



Fascia di rispetto pozzo pubblico (art. 94 del D. Lgs. n. 152 del 2006)



Fascia di rispetto cimiteriale (art. 338 del R.D. n. 1265 del 1934)



Fascia di rispetto stradale (D.L. n. 285 del 1992 - art. 26 del D.P.R. n. 495 del 1992)



Linea elettrodotto



Linea elettrodotto interrata



Rete distribuzione gas metano (D.M. 17.04.2008)



Fascia di rispetto depuratore (Del. 4.02.1977 del Comitato dei Ministri, ex legge n. 319 del 1976, pubbl. G.U. n. 48 del 21.02.1977)



Attività a rischio di incidente rilevante (D. Lgs. n. 334 del 1999 e D. Lgs. n. 238 del 2005)



Rete distribuzione oleodotto (D.M. 17.04.2008)



Stazioni radio base presenti (L. n. 36 del 2001 - L.R. n. 11 del 2001)

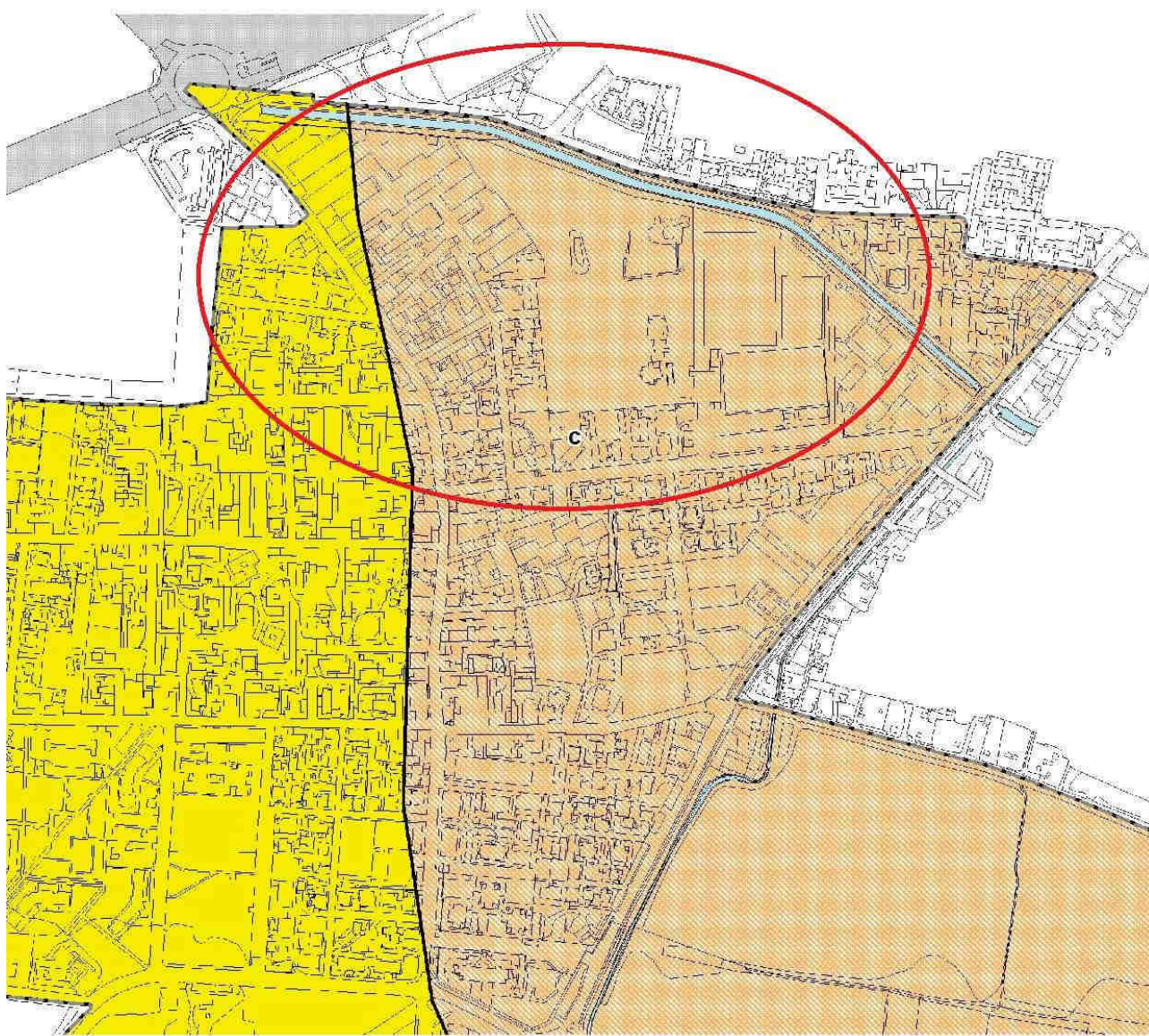


Tracciato e stazione Metropolitana



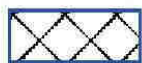
**PGT VIGENTE COMUNE DI BRUGHERIO (approvato con del C.C n. 52 del 09/06/2016)**  
**STRALCIO TAV. 8 - FATTIBILITA' GEOLOGICA**

scala 1:5000



## LEGENDA TAV. 8 - FATTIBILITA' GEOLOGICA

### LEGENDA



Aree esondabili individuate dal PGRA esterne alla Fascia C del PAI per le quali, fino ad approvazione della Variante PAI e revisione dello studio di rischio idraulico, si applicano le misure di salvaguardia previste per le aree a rischio R4. Assumono temporaneamente le norme di Classe 4.b

### Classe 2 - Fattibilità con modeste limitazioni

colore giallo



**aree con acquifero non protetto**

acquiferi vulnerabili per assenza di livelli protettivi continui

### Classe 3 - Fattibilità con consistenti limitazioni

colore arancio



**a: falda idrica superficiale e vulnerabile**

aree con acquiferi vulnerabili per assenza di livelli protettivi e falda superficiale

3.a.1: presenza trincea tangenziale est



**b: aree con riempimenti**

cave e scavi colmati



**c: aree con presenza di cavità o di strati a scadenti caratteristiche geotecniche a profondità superiori a 4 m**

presentano, come carattere secondario, acquiferi non protetti

3.c.1: con falda superficiale

3.c.2: con falda superficiale e riempimenti di aree cavate

3.c.3: con falda superficiale e sbancamenti



**d: aree con caratteri geotecnici scadenti nei primi 10 m**

presentano, come carattere secondario, falda superficiale



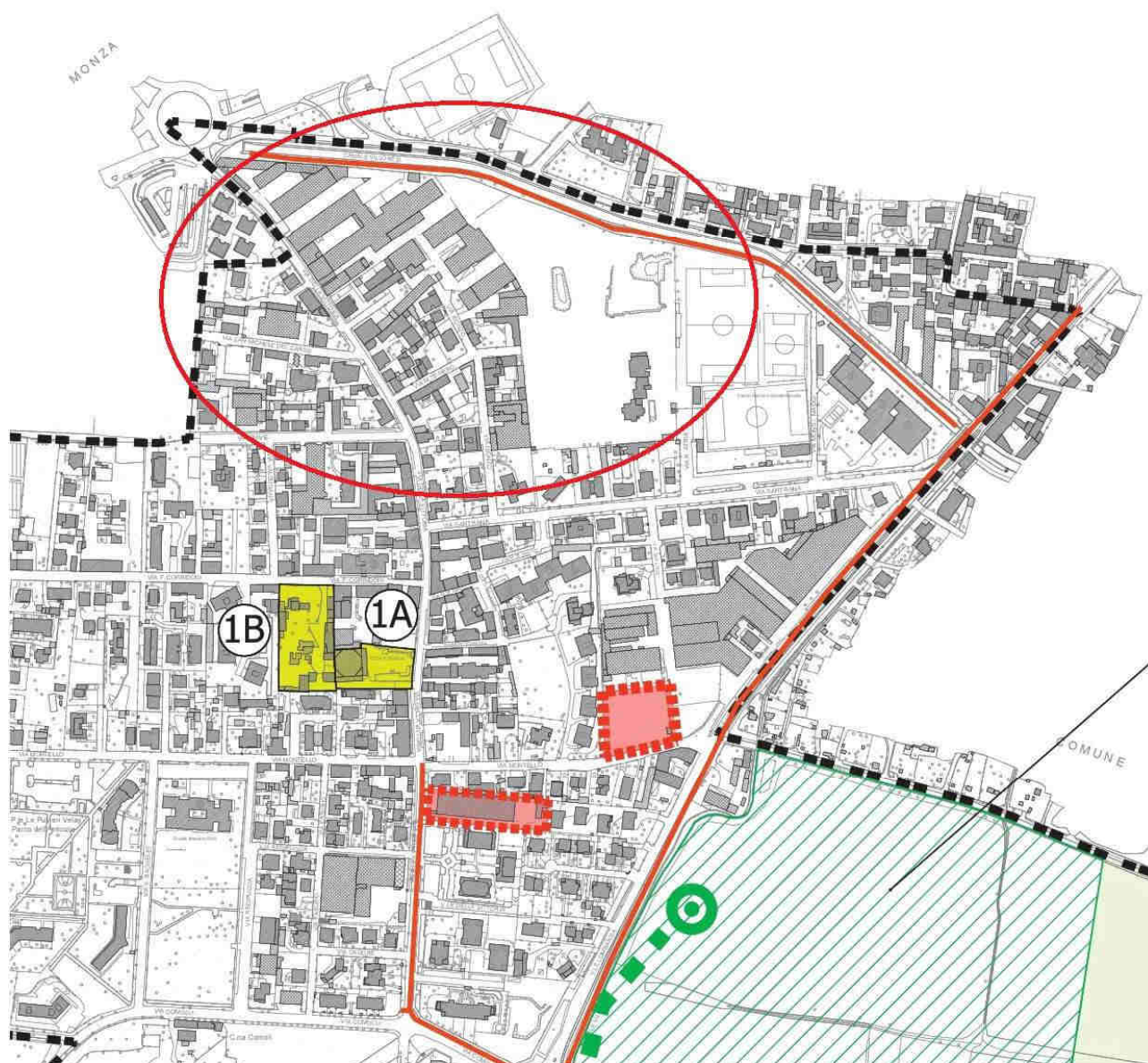
**e: aree a pericolosità idraulica elevata (P3)**

presenza di falda superficiale

3.e.1: caratteri geotecnici scadenti nei primi 10 m

3.e.2: riempimenti di scavi e cave





## LEGENDA TAV. PS - 05 SERVIZI DI PROGETTO

### LEGENDA

#### SERVIZI DI PROGETTO



Aree per servizi in progetto



n. riferimento scheda servizio in progetto



Ambiti di Trasformazione



Ambiti soggetti a Riqualificazione



Ambiti soggetti a Rigenerazione Urbana


Per i servizi in progetto all'interno degli ambiti di trasformazione, degli ambiti soggetti a riqualificazione e rigenerazione urbana, si rimanda alle relative schede di attuazione.



Piste ciclabili previste nel PGTU



Piste ciclabili proposte nel PGTU



Anello di fruizione pedonale



P.L.I.S.



Aree da inserire nel PLIS Est delle Cave



Direttirici di connessione urbana tra i PLIS



Porte di accesso ai PLIS



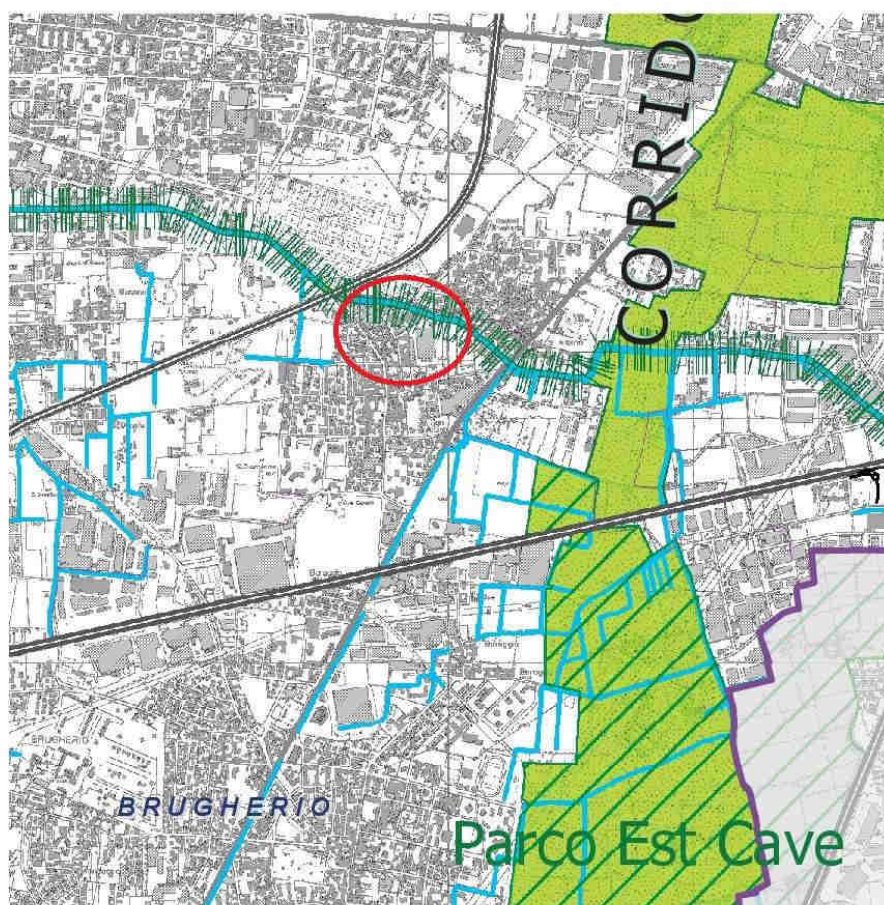
Tracciato e stazione della metropolitana



Piste ciclabili esistenti riportate nel PGTU




















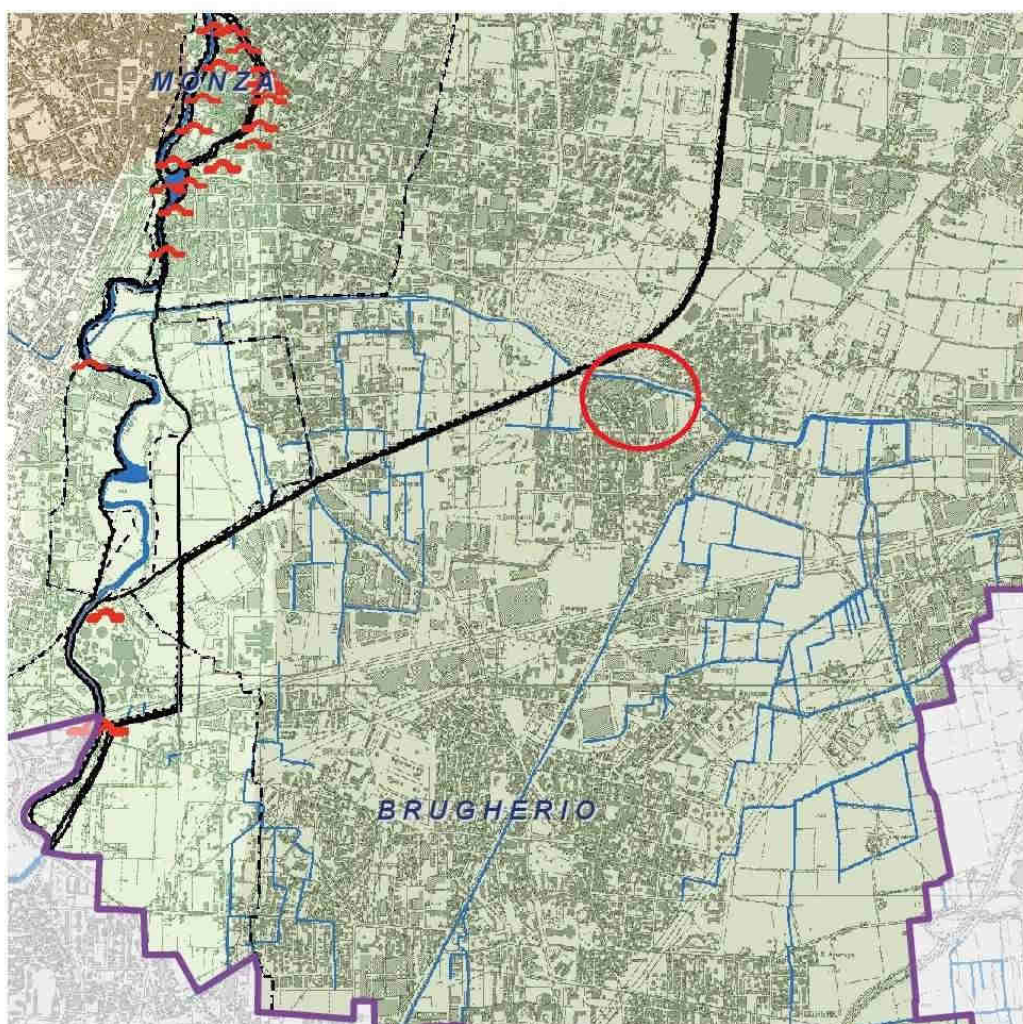
Confine comunale





# **LEGENDA TAV. 6 A2 – PROGETTO DI TUTELA E VALORIZZAZIONE DEL PAESAGGIO**

<b>Legenda</b>	
	<b>RETE VERDE DI RICOMPOSIZIONE PAESAGGISTICA art. 31</b>
	<b>RETE VERDE DI RICOMPOSIZIONE PAESAGGISTICA NEI PARCHI REGIONALI (L.R. 86/83)</b>
	<b>DELIMITAZIONE DEL CORRIDOIO TRASVERSALE DELLA RETE VERDE art. 32</b>
<b>ELEMENTI DELLA RETE ECOLOGICA PROVINCIALE art.31</b>	
	Corridoi ecologici primari
	Corridoi ecologici secondari
	Varchi funzionali
	Elementi di interruzione della continuità (barriere)
<b>ALTRI TEMATISMI</b>	
	<b>Parchi Regionali</b>
	<b>Parchi Locali di Interesse Sovracomunale</b>
<b>Autostrada Pedemontana</b>	
	tratti in superficie
	tratti in trincea
	tratti in galleria
	greenway
<b>TEEM</b>	
	<b>Autostrade, strade extraurbane principali</b>
	
	<b>Confine Provinciale</b>
	<b>Confini Comunali</b>









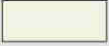





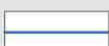





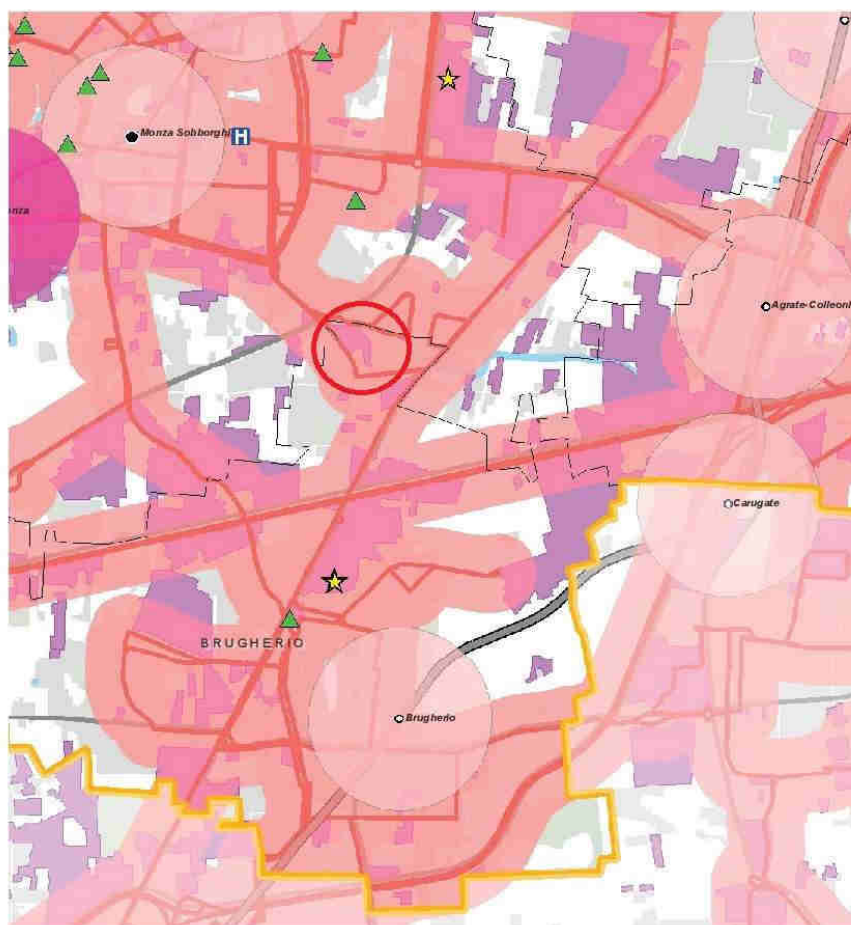
## LEGENDA parte 1 TAV. 8 – ASSETTO IDROGEOLOGICO

<b>Legenda</b>	
<b>PIANO STRALCIO PER L'ASSETTO IDROGEOLOGICO-PAI art.8</b>	
<b>Fasce fluviali</b>	
	Limite tra la Fascia A e la Fascia B
	Limite tra la Fascia B e la Fascia C
	Limite esterno della Fascia C
	Limite di progetto tra la Fascia B e la Fascia C
	Area di laminazione controllata
<b>Aree a rischio idrogeologico molto elevato</b>	
	Zona I
	Zona B-PR
<b>Aggiornamento al quadro del dissesto</b>	
	Aree di frana attiva (Fa)
	Aree di frana quiescente (Fq)
	Aree con pericolosità molto elevata o elevata (Ee)

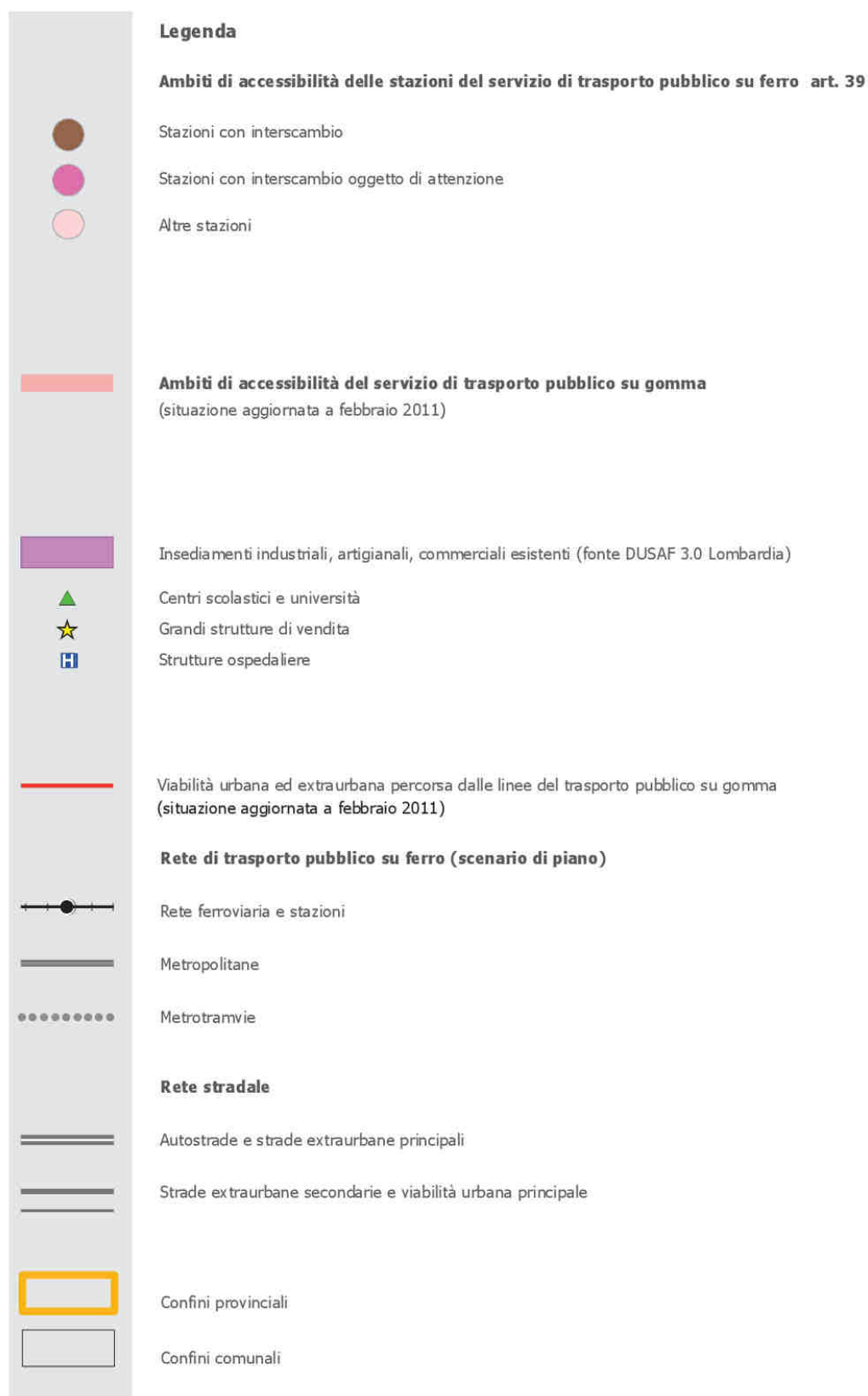


## LEGENDA parte 2 TAV. 8 – ASSETTO IDROGEOLOGICO

RICOGNIZIONE ULTERIORI CRITICITA' IDROGEOLOGICHE	
	Aree allagabili con tempo di ritorno 100 anni*
	Opere interferenti - alta criticità*
	Opere interferenti - media criticità*
	Aree di fattibilità geologica classe 4 - gravi limitazioni
Grado di suscettività al fenomeno degli "occhi pollini"	
	Molto alto
	Alto
	Moderato
	Basso
	Molto basso-nullo
INTERVENTI DI MITIGAZIONE DEL RISCHIO IDROGEOLOGICO	
	Interventi di laminazione esistenti
	Interventi di laminazione programmati
	Interventi di laminazione indicati da Autorità di Bacino del Po*
ALTRI TEMATISMI	
	Confine provinciale
	Confini comunali
	Reticolo idrografico
	Autostrada Pedemontana e Teem
	Perimetrazione Parchi regionali
	Stazioni di rilevamento idro-meteorologiche

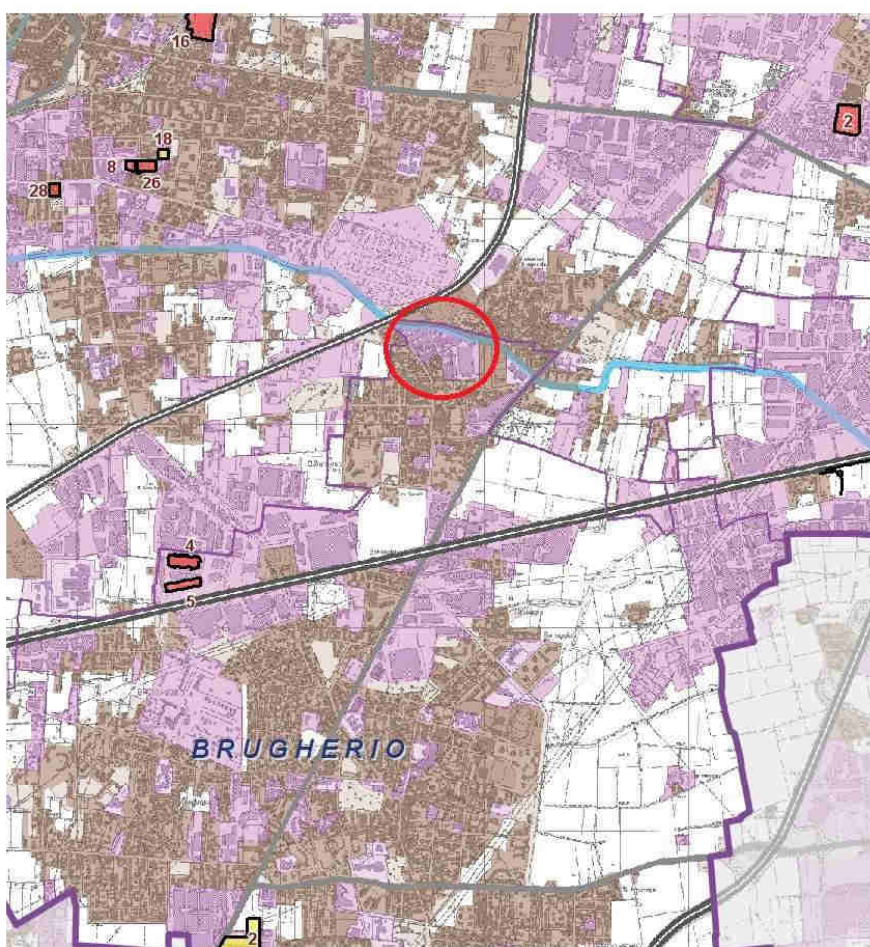


## LEGENDA TAV. 14 – AMBITI DI ACCESSIBILITA' SOSTENIBILE





**P.T.C.P. PROVINCIA DI MONZA E BRIANZA (approvato con del. C.P. n. 16 del 10/07/2013)**  
**STRALCIO TAV. 16 – AREE URBANE DISMESSE E AREE URBANE SOTTO**  
**UTILIZZATE** scala 1 : 30000



**LEGENDA TAV. 16 – AREE URBANE DISMESSE E AREE URBANE SOTTO UTILIZZATE**

