




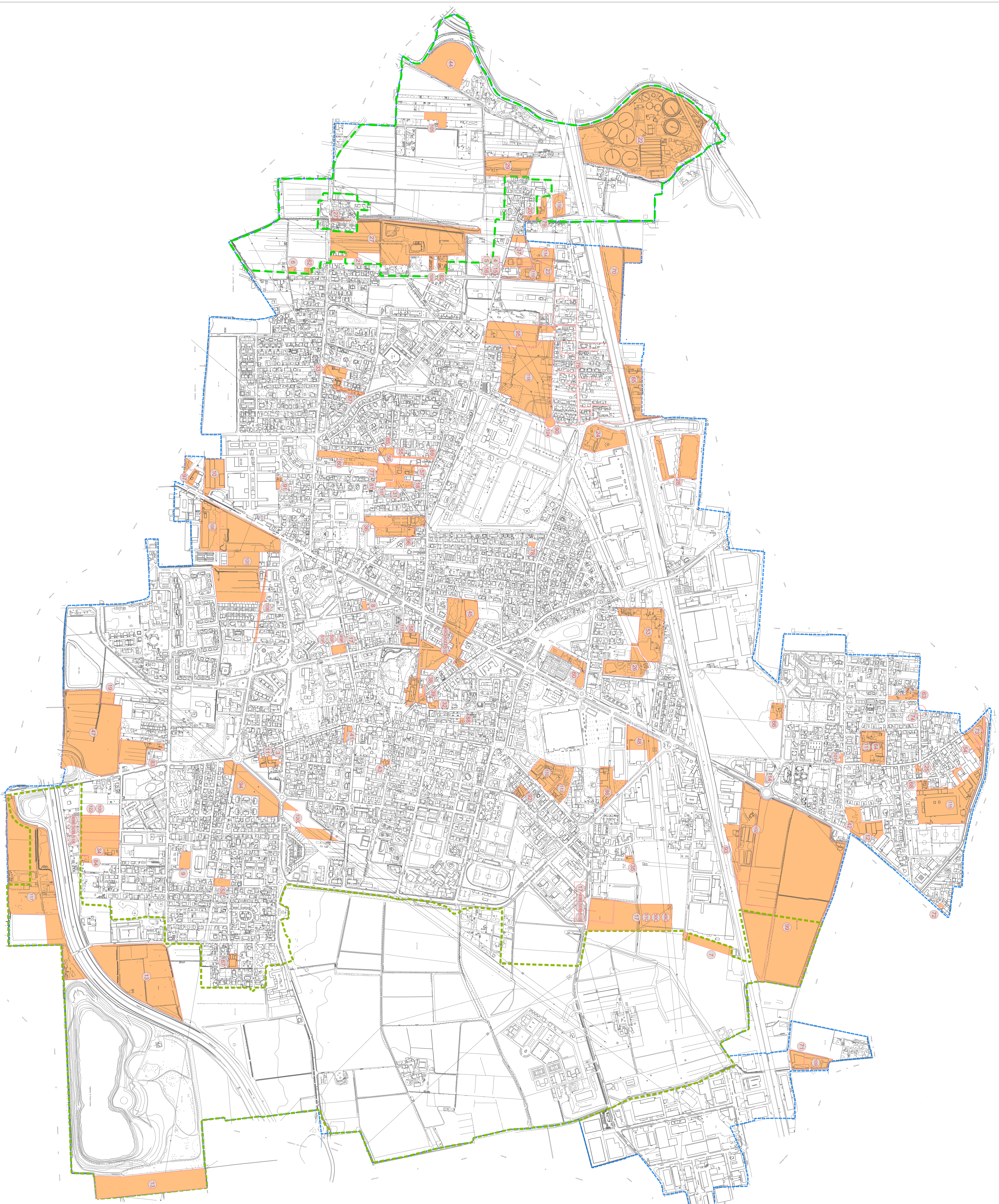

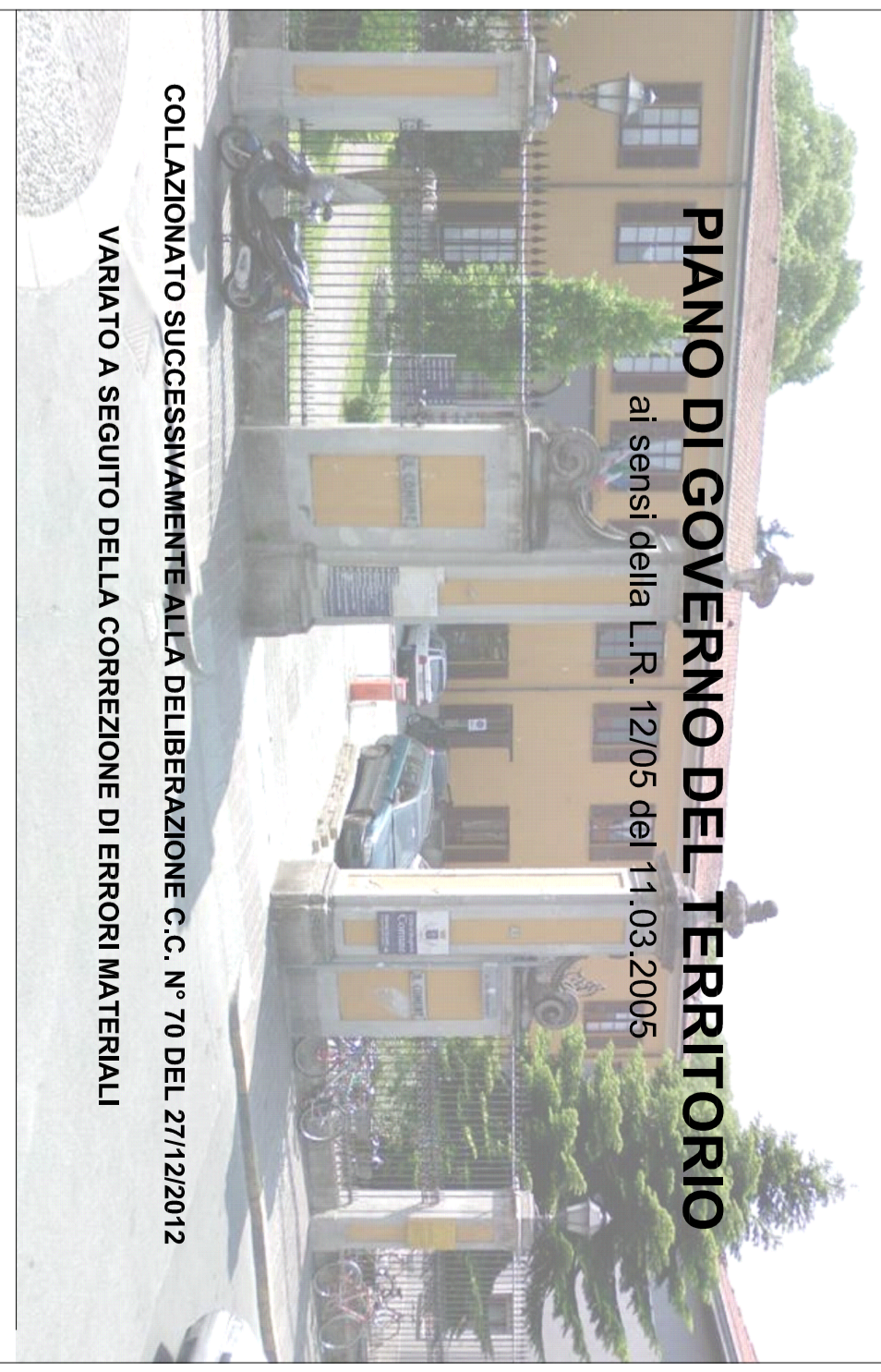


## LEGENDA

-  1 Ordine di presentazione delle Osservazioni pervenute a seguito dell'adozione del PGT Del. C.C. n. 52 del 26 luglio 2012
-  Individuazione aree delle osservazioni
-  P.L.I.S. - Parco Media Valle del Lambro
-  Proposta di nuova permeazione
-  Confine comunale



  
**COMUNE DI BRUGHERIO**  
Provincia di Monza e della Brianza



**PIANO DI GOVERNO DEL TERRITORIO**  
al sensi della L.R. 12/05 del 11/03/2005  
COLLAZIONATO SUCCESSIVAMENTE ALLA DELIBERAZIONE C.C. N° 70 DEL 27/12/2012  
VARATO A SEGUITO DELLA CORREZIONE DI ERRORI MATERIALI

**Allegato D**  
**LOCALIZZAZIONE DELLE**  
**OSSERVAZIONI PRESENTATE**  
Febbraio 2013  
SCALA 1:5.000